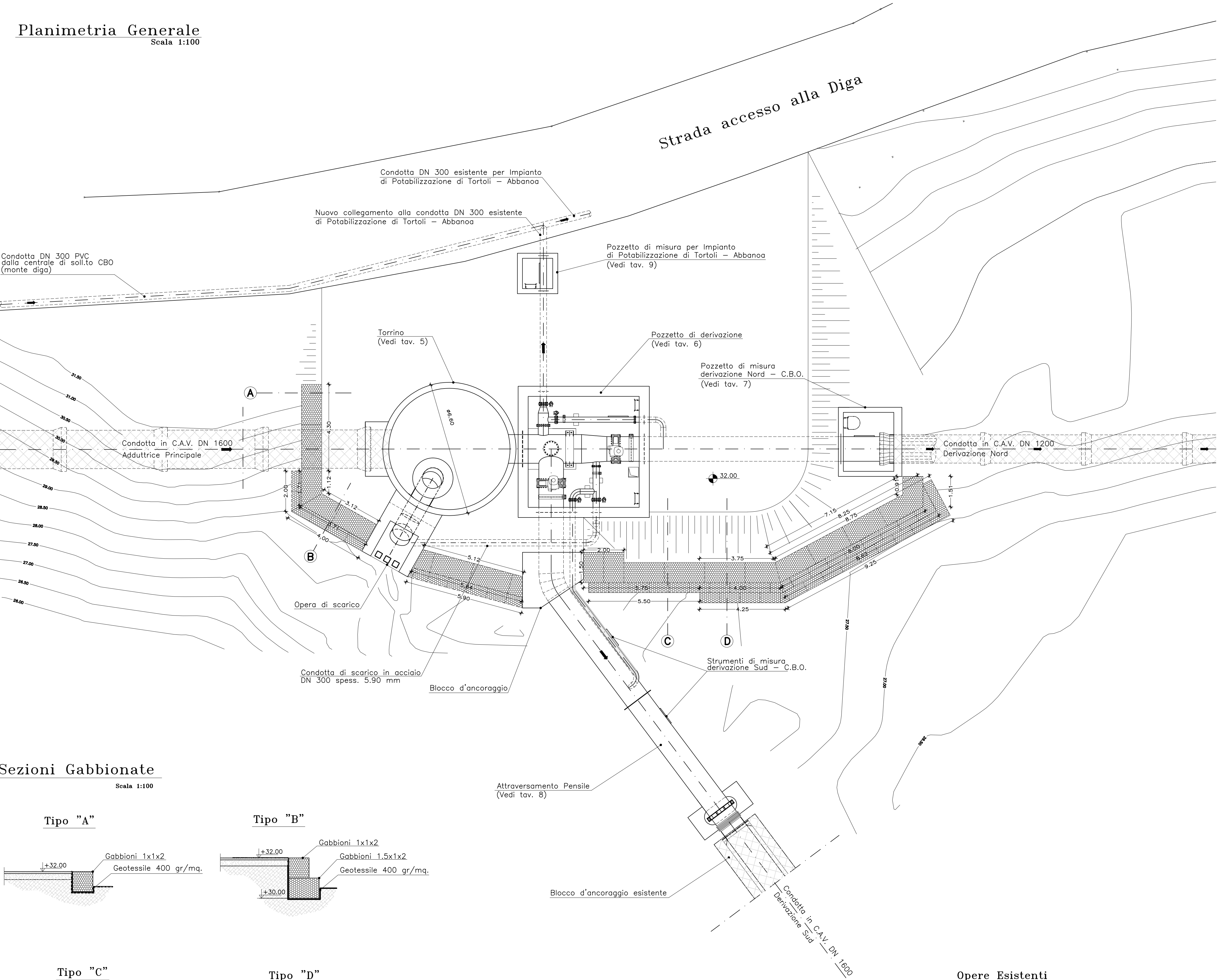
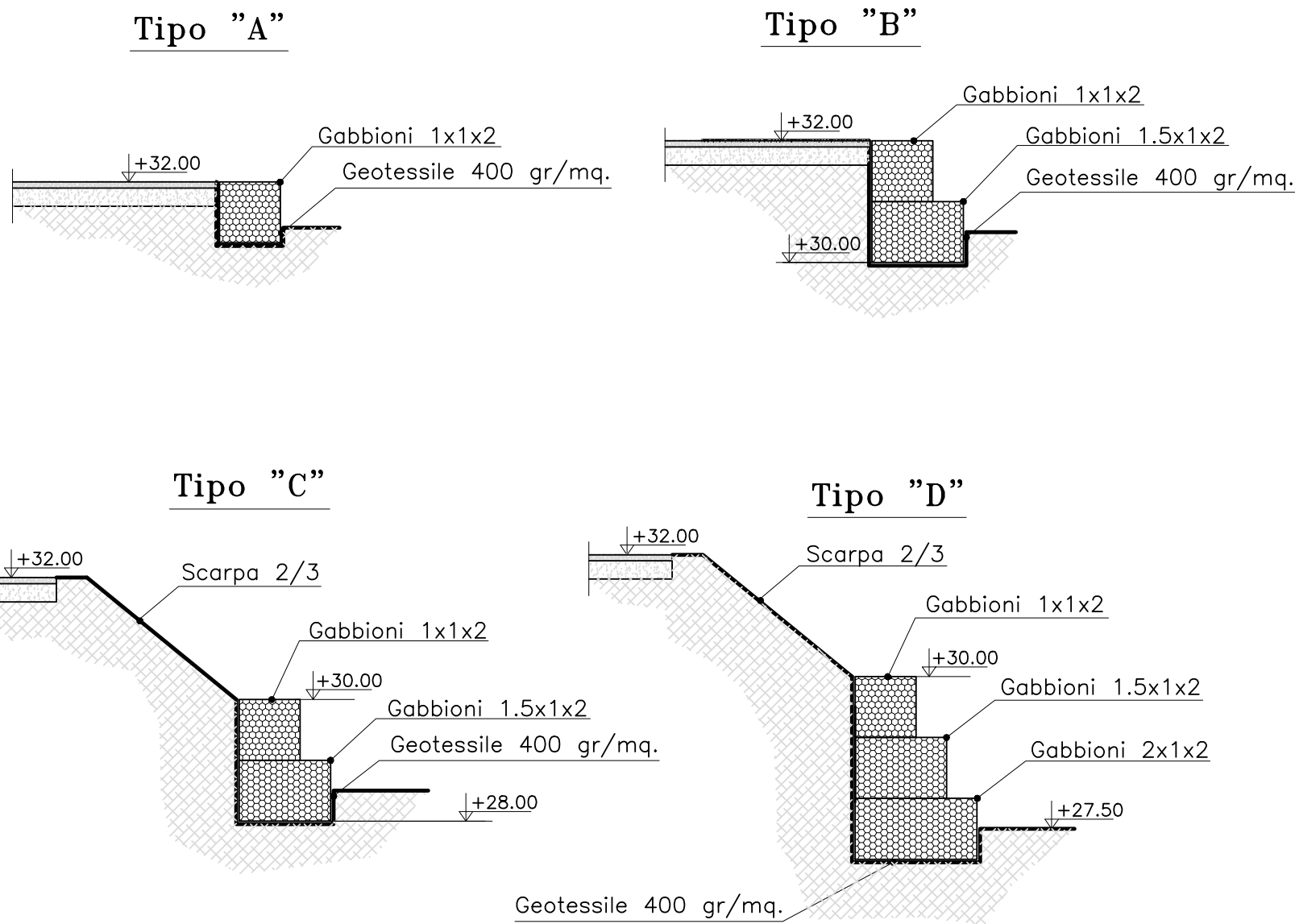


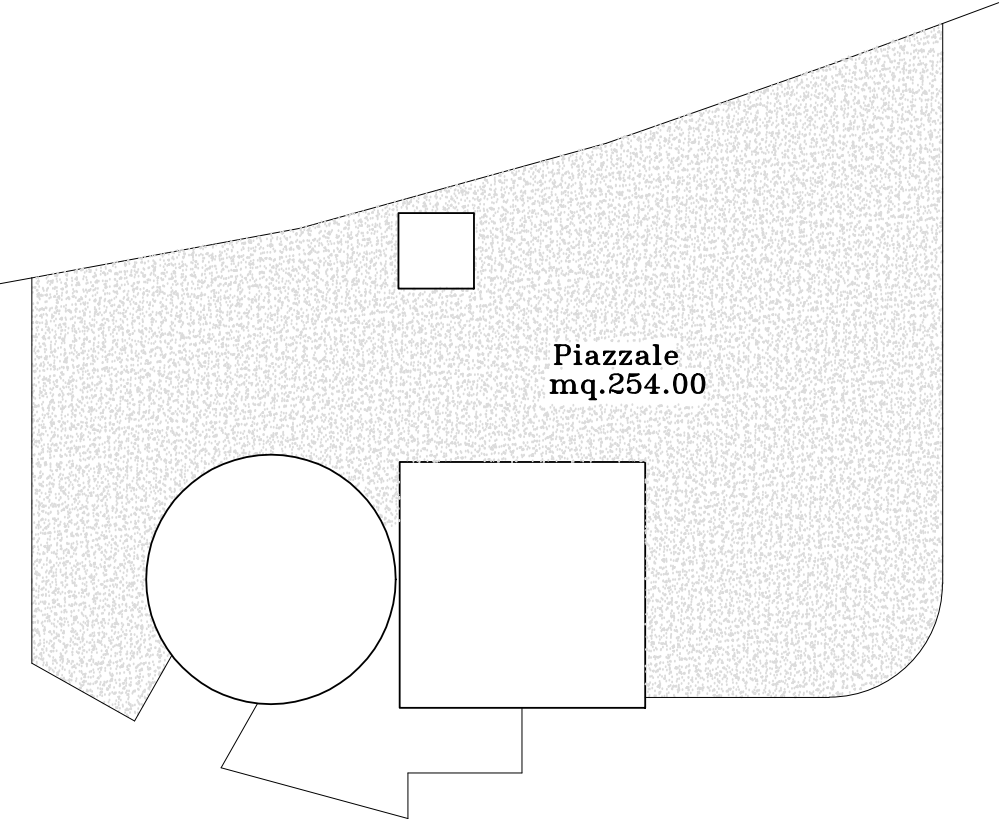
Planimetria Generale
Scala 1:100



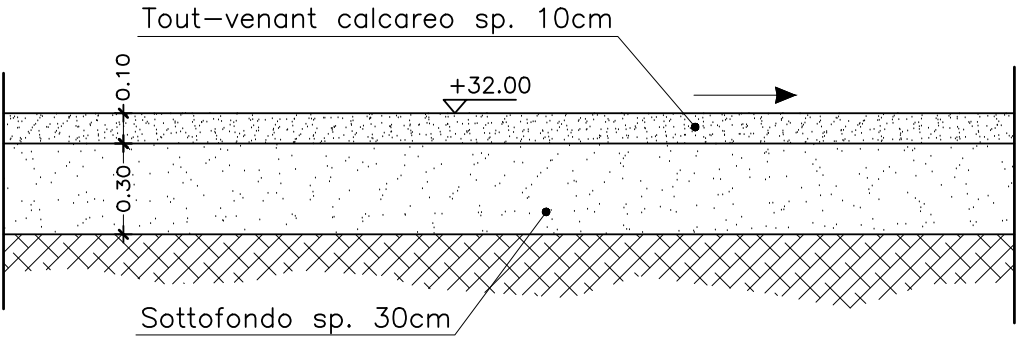
Sezioni Gabbionate
Scala 1:100






Piazzale di servizio in macadam
Scala 1:200



Sezione tipo



 UNIONE EUROPEA	 REPUBBLICA ITALIANA	 REGIONE AUTONOMA DELLA SARDEGNA
 Ente acque della Sardegna		
P. O. F.E.S.R. 2007 - 2013 ASSE IV - OBIETTIVO OPERATIVO 4.1.5 LINEA DI ATTIVITA' 4.1.5.b		
PROGETTO ESECUTIVO SISTEMA OGIASTRA - INTERVENTI DI RIQUALIFICAZIONE DEL SISTEMA DI ALIMENTAZIONE DELL'ACQUEDOTTO		
Allegati grafici SITUAZIONE AREA POST-INTERVENTO Planimetria Generale		Allegato: TAV. 4a scala: 1:100 - 1:200 <small>Tav. 4a - Situazione area post intervento - planimetria generale.dwg</small>
Redatto dal Servizio Gestione Nord Responsabile del Procedimento: Ing. Maurizio Meloni Redazione a cura di: Progettista: geom. Roberto Salis Collaborazioni tecniche: p.e. Giovanni Battista Manunza - geom. Giulio Fattori		
Responsabile Sicurezza in fase di: progettazione: geom. Gianluca Rullo esecuzione: geom. Gianluca Rullo Geologia: Dott. Geol. Marco Marcato		
Il Direttore Generale Ing. Franco Ollargiu		Il Direttore del Servizio Ing. Libero Ferreri
Ottobre 2012		